



ROMÂNIA
Județul Mureș
CONSILIUL LOCAL AL COMUNEI
BRÂNCOVENEȘTI



Nr. 2173/27.04.2021



Inițiator,
Ördög Ferencz - primar



PROIECT DE HOTĂRÂRE

nr. _____ din _____

privind emiterea acordului favorabil de utilizare a domeniului public al comunei Brâncovenești de către operatorul ORANGE ROMANIA S.A. în scopul realizării investiției "Instalare rețea de fibră optică între BR0274 Reghin și BR0200 Deda"

Consiliul local al comunei Brâncovenești, județul Mureș,
Întrunit în ședință ordinară, în data de _____,

Având în vedere:

- Referatul de aprobare nr. ____ din data de _____ formulat de către primarul comunei Brâncovenești;
 - Raportul de specialitate nr. ___/_____ întocmit de persoană responsabilă cu probleme de urbanism și amenajarea teritoriului din cadrul Aparatului de specialitate al primarului comunei Brâncovenești;
 - Adresa înregistrată sub nr. 1931/20.04.2021 prin care ORANGE ROMANIA S.A. solicită emiterea unui acord în vederea amplasării unei fibre optice pe domeniul public al comunei Brâncovenești;
 - Certificatul de urbanism nr. 122/09.07.2020 emis de Consiliul Județean Mureș către ORANGE ROMANIA S.A. în scopul realizării investiției "Instalare rețea de fibră optică între BR0274 Reghin și BR0200 Deda";
 - Prevederile Legii nr. 159/2016 privind regimul infrastructurii fizice a rețelelor de comunicații electronice, precum și pentru stabilirea unor măsuri pentru reducerea costului instalării rețelelor de comunicații electronice, cu modificările și completările ulterioare;
 - Dispozițiile Legii nr. 50/1991 privind autorizarea executării lucrărilor de construcții, republicată, cu modificările și completările ulterioare;
- În conformitate cu art.129 alin. (2) lit. b) și c), alin. (4) lit. d) și alin. (6) lit. a) din O.U.G. nr. 57/2019 privind Codul administrativ, cu modificările și completările ulterioare și ale art. 7 alin (13) din Legea nr. 52/2003 privind transparența decizională în administrația publică, republicată;
- În temeiul prevederilor art. 139 alin. (1), coroborat cu art. 196 alin. (1) din O.U.G. nr. 57/2019 privind Codul administrativ, cu modificările și completările ulterioare, adoptă următoarea:

HOTĂRÂRE

Art.1. Se aprobă emiterea acordului favorabil de utilizare a domeniului public al comunei Brâncovenești de către operatorul ORANGE ROMANIA S.A. în scopul realizării investiției "Instalare rețea de fibră optică între BR0274 Reghin și BR0200 Deda".

Art.2. Se desemnează persoană responsabilă cu probleme de urbanism și amenajarea teritoriului, domnul Szakács Szabolcs - inspector superior, din cadrul Aparatului de

specialitate al primarului comunei Brâncovenești cu ducerea la îndeplinire a prevederilor prezentei hotărâri, cu respectarea Certificatului de urbanism nr. 122/09.07.2020 emis de Consiliul Județean Mureș.

Art.3 - Prezenta hotărâre se va comunica, prin grija secretarului general al comunei, Instituției Prefectului - Județul Mureș, primarului comunei, persoanei nominalizate la art. 2, societății comerciale ORANGE ROMANIA S.A. și tuturor persoanelor interesate prin afișare la sediul instituției și pe pagina de internet www.primariabrincovenesti.ro.

Președintele de ședință,

Contrasemnează:
Secretar general
al comunei Brâncovenești
Kiss Ionela Roxana

REFERAT DE APROBARE

privind emiterea acordului favorabil de utilizare a domeniul public al comunei Brâncovenești de către operatorul ORANGE ROMANIA S.A. în scopul realizării investiției "Instalare rețea de fibră optică între BR0274 Reghin și BR0200 Deda"

Prin adresa înregistrată la Primăria comunei Brâncovenești sub nr. 1931/20.04.2021 societatea comercială ORANGE ROMANIA S.A. solicită emiterea unui acord în vederea realizării investiției "Instalare rețea de fibră optică între BR0274 Reghin și BR0200 Deda" și amplasarea unei fibre optice pe domeniul public al comunei Brâncovenești.

Având în vedere faptul că furnizorii de rețele publice de comunicații electronice, autorizați în condițiile legislației din domeniul comunicațiilor electronice, au dreptul de acces pe proprietăți în condițiile Legii nr. 159/2016 privind regimul infrastructurii fizice a rețelelor de comunicații electronice, precum și pentru stabilirea unor măsuri pentru reducerea costului instalării rețelelor de comunicații electronice, cu modificările și completările ulterioare, precum și faptul că la data de 09.07.2020 Consiliul Județean Mureș a emis Certificatul de urbanism nr. 122 către ORANGE ROMANIA S.A. în scopul realizării investiției "Instalare rețea de fibră optică între BR0274 Reghin și BR0200 Deda" prin care se solicită acordul Consiliului Local al comunei Brâncovenești de utilizare a domeniului public în acest sens, supun consiliului local spre dezbatere și aprobare proiectul de hotărâre privind emiterea acordului favorabil de utilizare a domeniul public al comunei Brâncovenești de către operatorul ORANGE ROMANIA S.A. în scopul realizării investiției "Instalare rețea de fibră optică între BR0274 Reghin și BR0200 Deda", în forma prezentată.

**PRIMAR,
ÖRDÖG FERENCZ**



COMUNA BRÂNCOVENEȘTI
INTRARE Nr. 1931
Ziua 20 Luna 04 An 2021

orange

**Catre Primaria Comunei Brancovenesti
Judetul Mures**

In atentia Domnului Primar
In atentia Domnului Secretar
In atentia Doamnelor/Domnilor Consilieri

Orange România SA,
Europe House
Bd. Lascar Catargiu nr. 47-53
Sector 1, București, România

Tel +40 (21) 203 30 00
Fax +40 (21) 203 35 99
www.orange.ro

Subscrisa **S.C. Orange Romania S.A.**, cu sediu in Bucuresti, strada Lascar Catargiu nr. 47-53, prin prezenta **va rugam sa analizati emiterea unei Hotarari a Consiliului Local**, in calitate de administrator al domeniului public si privat al Comunei Brancovenesti, in vederea **amplasarii unei fibre optice**, pe drumul national DN15, conform documentatiei atasate.

Anexam prezentei CU nr 122/09.07.2020 emis de Consiliul Judetean Mures si documentatie tehnica.

Va multumim anticipat!

Cu stima,

Cucu Razvan – consilier juridic

Tel: 0758090900

SC Orange Romania SA



DATA: 21.04.2021

Orange Romania SA

J40/10178/1996
Cod Unic de Inregistrare: 9010105
Cod de Inregistrare in scopuri de TVA: RO9010105
Capital social subscris și vărsat: 93.596.732,50 lei



CERTIFICAT DE URBANISM

nr. 122 din 09/07/2020

ÎN SCOPUL: INSTALARE REȚEA FIBRĂ OPTICĂ ORANGE ÎNTRE BR0274 REGHIN ȘI BR0200 DEDA

Ca urmare a cererii adresate de ORANGE ROMÂNIA SA reprezentată de Cucu Răzvan, cu sediul în , sector 1, municipiul BUCUREȘTI, Bulevardul Lascăr Catargiu, nr. 47-53, înregistrată la nr. 15813 din 17/06/2020 ,

Pentru imobilul - teren si/sau constructii -, situat în județul MUREȘ,
Municipiul REGHIN , intravilan , identificat prin plan de situatie ;
Comuna SUSENI , extravilan și intravilan , identificat prin plan de situatie ;
Comuna BRÂNCOVENEȘTI , extravilan și intravilan , identificat prin plan de situatie ;
Comuna RUȘII-MUNȚI , extravilan și intravilan , identificat prin plan de situatie ;
Comuna DEDA , extravilan și intravilan , identificat prin plan de situatie ;

În temeiul reglementărilor documentației de urbanism aprobată prin Hotărârea Consiliului Local al REGHIN , nr. 29/20.03.2008 cu prelungirea valabilității prin HCL nr. 40/20.03.2020, respectiv aprobată prin Hotărârea Consiliului Local al SUSENI , nr. 08/21.03.2003 cu prelungirea valabilității prin HCL nr. 2/31.01.2019, respectiv aprobată prin Hotărârea Consiliului Local al BRÂNCOVENEȘTI , nr. 06/25.02.2003 cu prelungirea valabilității prin HCL nr. 56/25.10.2018, respectiv aprobată prin Hotărârea Consiliului Local al RUȘII-MUNȚI , nr. 75/27.10.2015, respectiv aprobată prin Hotărârea Consiliului Local al DEDA , nr. 19/28.05.2003 cu prelungirea valabilității prin HCL nr. 14/25.02.2019

În conformitate cu prevederile Legii nr. 50 / 1991, privind autorizarea executării lucrurilor de construcții, republicată, cu modificările și completările ulterioare,

SE CERTIFICĂ:

1. REGIMUL JURIDIC:

Teren în suprafață totală de 1.710 mp, astfel: municipiul Reghin pozat aerian pe stâlpi Electrica L=3,0 km , comuna Suseni pozat aerian pe stâlpi Electrica L=2,8 km și pozat subteran L=0,275 km, comuna Brâncovenești pozat aerian pe stâlpi Electrica L=5,025 km, pe stâlpi noi L=3,0 km și subteran L=2,575. comuna Rușii Munți aerian pe stâlpi Electrica L=3,575 km și aerian pe stâlpi Telekom L=1,18 km și comuna Deda aerian pe stâlpi Electrica L=7,5 km și pe stâlpi noi L=0,45 km. Terenurile intravilane și extravilane se află în domeniul public și privat al municipiului Reghin și al comunelor Suseni (localitatea Suseni), Brâncovenești (localitățile Brâncovenești și Văleni de Mureș), Rușii Munți (localitățile Maiorești și Morăreni) și Deda (localitățile Deda, Pietriș și Bistra Mureșului).

2. REGIMUL ECONOMIC:

Folosința actuală: drum (drum național DN 15, drum comunal, stradă și drum de exploatare) fiind respectat traseul existent al stâlpilor aparținând Electrica SA și Telekom România (fibră optică pozată aerian) cât și pe zona de siguranță a drumului național DN 15 (fibră optică pozată subteran).

3. REGIMUL TEHNIC:

Conform PUG-urilor municipiului și comunelor, aprobate și cu termenul de valabilitate prelungit, terenurile se află în extravilanul acestora (nereglementat urbanistic) cât și în intravilan, (reglementat urbanistic ca și zonă cai de comunicație rutieră și amenajări cât și zonă de locuit):
municipiul Reghin - teren intravilan categoria de folosință „alte”, situat conform PUG în UTII 17, 32, 25, 26.

27, reglementare urbanistică prin PUZ „Zone Protejate Municipiul Reghin” și zonă protejată față de culoare tehnice conform PUG municipiul Reghin;

comuna Suseni - teren intravilan situat în zona căi de comunicație rutieră a localității Suseni;

comuna Brincovenesti - teren extravilan și teren intravilan situat în zona căi de comunicație rutieră a localităților Brincovenesti și Vălenii de Mureș;

comuna Rușii Munți - teren intravilan situat în zona în „T” Zona căilor de comunicare, „T1” subzona căilor de comunicație rutieră a localităților Maioresți și Morăreni;

Generalități: Caracterul zonei: Autorizarea construcțiilor din zona drumurilor publice se emite în temeiul Ordinului nr. 158/1996 al Ministerului Transporturilor. Pentru lucrări în zona drumurilor publice și în vecinătatea zonei de protecție a acestora, solicitantul autorizației de construire trebuie să obțină avizul organelor publice specializate.

Utilizare funcțională: Utilizări admise: - căi de comunicație rutieră și construcțiile aferente

- unități ale întreprinderilor de transport - garaje, spații alveolare carosabile pentru transportul în comun - refugii și treceri de pietoni, rețele tehnico-edilitare, spații verzi amenajate, parcaje publice, lucrări de terasamente.

Utilizări admise cu condiționări: - incintele unităților de transport și garajele publice vor obține avizul de mediu și se vor încadra în normele admisibile de poluare și de asigurare împotriva riscului de incendiu și explozie, lucrările, construcțiile; amenajările amplasate în zonele de protecție ale drumurilor publice trebuie, să nu prezinte riscuri în realizare sau în exploatare și surse de poluare (sisteme de transport gaze, țiței, produse petroliere, energie electrică și alte lucrări de același gen)

- să nu efectueze desfășurarea optimă a circulației (capacitate, fluentă, siguranță)

Utilizări interzise: - se interzice orice utilizare care afectează buna funcționare și diminuează posibilitățile ulterioare de modernizare sau extindere; se interzic orice construcții sau amenajări pe terenurile rezervate - lărgirea unor străzi sau realizarea străzilor propuse, realizarea autostrăzii și a dotărilor aferente; modernizarea intersecțiilor; realizarea spațiilor de parcare

- realizarea traversărilor pietonale și supraterane;

- se interzic pe terenurile vizibile din circulația publică rutieră;

- depozitari de materiale, piese sau utilaje degradate, amenajări de șantier abandonate, platforme cu suprafețe deteriorate, construcții degradate, terenuri lipsite de vegetație, depozite de deșeuri;

- în zona de siguranță și protecție aferentă drumurilor și autostrăzilor este interzisă autorizarea următoarelor lucrări: construcții, instalații, plantații sau amenajări care prin amplasare, configurație sau exploatare, împiedică asupra bunei desfășurări, organizării sau dirijării a traficului sau prezintă riscuri de accidente

- panouri de reclamă publicitară.

Se interzice: - cuplarea clădirilor de locuit cu construcții aferente circulației rutiere;

- amplasarea în incinta unităților de transport și a garajelor publice a unor construcții care prin natura activității desfășurate pot produce poluare peste normele admisibile și/sau prezintă risc de incendiu / explozie.

comuna Deda - teren intravilan situat în zona căii de comunicație rutieră a localităților Deda, Pietriș și Bistra Mureșului.

În conformitate cu prevederile HG 525 din 1996, art. 28, realizarea de rețele edilitare se face în următoarele condiții:

(1) Extinderile de rețele sau măririle de capacitate a rețelelor edilitare publice se realizează de către investitor sau beneficiar, parțial sau în întregime, după caz, în condițiile contractelor încheiate cu consiliile locale.

(2) Lucrările de racordare și de branșare la rețeaua edilitară publică se suportă în întregime de investitor sau de beneficiar.

(3) În vederea păstrării caracterului specific al spațiului urban din intravilanul localităților se interzice montarea supraterană, pe domeniul public, a echipamentelor tehnice care fac parte din sistemele de alimentare cu apă, energie electrică, termoficare, telecomunicații, transport în comun, a automatelor pentru semnalizare rutieră și altele de această natură.

(4) Montarea echipamentelor tehnice prevăzute la alin. (3), se execută în varianta de amplasare subterană ori, după caz, în incinte sau în nișele construcțiilor, cu acordul prealabil al proprietarilor incintelor/construcțiilor și fără afectarea circulației publice.

(5) Se interzice amplasarea rețelilor edilitare prevăzute la art. 18 alin. (1) lit. c) pe stâlpi de iluminat public și de distribuție a curentului electric, pe plantații de aliniament, pe elemente de fațadă ale imobilelor ori pe

alte elemente/structuri de această natură.

(6) Montarea rețelelor edilitare prevăzute la art. 18 alin. (1) lit. c) se execută în varianta de amplasare subterană, fără afectarea circulației publice, cu respectarea reglementărilor tehnice aplicabile și a condițiilor tehnice standardizate în vigoare privind amplasarea în localități a rețelelor edilitare subterane.

(7) Pe traseele rețelelor edilitare amplasate subteran se prevăd obligatoriu sisteme de identificare nedistructive, respectiv markeri, pentru reperarea operativă a poziției rețelelor edilitare în plan orizontal și vertical, în scopul executării lucrărilor de intervenție la acestea.

(8) Lucrările de construcții pentru realizarea/extinderea rețelelor edilitare se execută, de regulă, anterior sau concomitent cu lucrările de realizare/extindere/modernizare/ reabilitare a rețelei stradale, în conformitate cu programele anuale/multianuale ale autorităților administrației publice, aprobate în condițiile legii.

Prezentul certificat de urbanism poate fi utilizat, în scopul declarat pentru: **INSTALARE REȚEA FIBRĂ OPTICĂ ORANGE ÎNTRE BR0274 REGHIN ȘI BR0200 DEDA**

CERTIFICATUL DE URBANISM NU ȚINE LOC DE AUTORIZAȚIE DE CONSTRUIRE/DESFIINȚARE ȘI NU CONFERĂ DREPTUL DE A EXECUTA LUCRĂRI DE CONSTRUCȚII

4. OBLIGAȚII ALE TITULARULUI CERTIFICATULUI DE URBANISM:

În scopul elaborării documentației pentru autorizarea executării lucrărilor de construcții - de construire/de desființare - solicitantul se va adresa autorității competente pentru protecția mediului: **Agencia Pentru Protecția Mediului, Tg-Mureș, Str. Podeni, nr. 10**

În aplicarea Directivei Consiliului 85/337/CEE (Directiva EIA) privind evaluarea efectelor anumitor proiecte publice și private asupra mediului, modificată prin Directiva Comisiei 97/11/CE și prin Directiva Consiliului și Parlamentului European 2003/35/CE privind participarea publicului la elaborarea anumitor planuri și programe în legătură cu mediul și modificarea, cu privire la participarea publicului și accesul la justiție, a Directivei 85/337/CEE și a Directivei 96/61/CE, prin certificatul de urbanism se comunică solicitantului obligația de a contacta autoritatea teritorială de mediu pentru ca aceasta să analizeze și să decidă, după caz, încadrarea/reîncadrarea proiectului investiției publice/private în focul proiectelor supuse evaluării impactului asupra mediului.

În aplicarea prevederilor Directivei Consiliului 85/337/CEE, procedura de emiteră a acordului de mediu se desfășoară după emiteră certificatul de urbanism, anterior depunerii documentației pentru autorizarea executării lucrărilor de construcții la autoritatea administrației publice competente.

În vederea satisfacerii cerințelor cu privire la procedura de emiteră a acordului de mediu, autoritatea competentă pentru protecția mediului stabilește mecanismul asigurării consultării publice, centralizării opiniilor publicului și formării unui punct de vedere oficial cu privire la realizarea investiției în acord cu rezultatul consultării publice.

După primirea prezentului certificat de urbanism, titularul are obligația de a se prezenta la autoritatea competentă pentru protecția mediului în vederea evaluării inițiale a investiției și stabilirii demarării procedurii de evaluare a impactului asupra mediului și/sau a procedurii de evaluare adecvată. În urma evaluării inițiale a notificării privind intenția de realizare a proiectului se va emite punctul de vedere al autorității competente pentru protecția mediului

În situația în care autoritatea competentă pentru protecția mediului stabilește efectuarea evaluării impactului asupra mediului și/sau a evaluării adecvate, solicitantul are obligația de a notifica acest fapt autorității administrației publice competente cu privire la menținerea cererii pentru autorizarea executării lucrărilor de construcții

În situația în care, după emiteră certificatul de urbanism ori pe parcursul derulării procedurii de evaluare a impactului asupra mediului, solicitantul renunță la intenția de realizare a investiției, acesta are obligația de a notifica acest fapt autorității administrației publice competente.

5. CEREREA DE EMITERE A AUTORIZAȚIEI DE CONSTRUIRE/DESFIINȚARE va fi însoțită de următoarele documente:

- certificatul de urbanism(copie)
- dovada titlului asupra imobilului, teren și/sau construcții, sau, după caz, extrasul de plan cadastral actualizat la zi și extrasul de carte funciară de informare actualizat la zi, în cazul în care legea nu dispune altfel (copie legalizată);
- documentația tehnică - D.T., după caz (două exemplare originale):

D.T.A.C.

D.T.O.E.

D.T.A.D.

- Avizele și acordurile stabilite prin certificatul de urbanism.

d.1) Avize și acorduri privind utilitățile urbane și infrastructura:

- | | |
|---|--|
| <input checked="" type="checkbox"/> alimentare cu apă | <input checked="" type="checkbox"/> gaze naturale |
| <input checked="" type="checkbox"/> canalizare | <input checked="" type="checkbox"/> telefonizare |
| <input checked="" type="checkbox"/> alimentare cu energie electrică | <input type="checkbox"/> salubritate |
| | <input type="checkbox"/> alimentare cu energie termică |
| <input type="checkbox"/> transport urban | |

Alte avize/acorduri

- Acorduri consiliile locale ale municipiului Reghin și ale comunelor Suseni, Brâncovenesti, Rușii Munți, Deda privind utilizarea domeniului public ;
- Acord proprietari stâlpi (Electrica și Telekom);

d.2) Avize și acorduri privind:

- securitatea la incendiu protecție civilă sănătatea populației

d.3) specifice ale administrației publice centrale ale serviciilor descentralizate ale acestora: Ministerul Afacerilor Interne; Autoritatea Națională pentru Administrare și Reglementare în Comunicații; Ministerul Apărării Naționale - Statul Major General; Serviciul Român de Informații; Compania Națională de Administrare a Infrastructurii Rutiere; Direcția Pentru Cultură, Culte și Patrimoniul Cultural Național a Județului Mureș; SC TRANSGAZ SA

d.4) Studii de specialitate:

Plan de situație bazat pe ridicare topografică- vizat OCPI;

Verificator proiecte;

Documentația tehnică întocmită conform Legii nr.50/1991R, cu modificările și completările ulterioare

e) Punctul de vedere/actul administrativ al autorității competente pentru protecția mediului (copie);

Se solicită

f) ***Eliminată

g) Documentele de plată ale următoarelor taxe (copie)

Prezentul certificat de urbanism are valabilitate de 12 luni de la data emiterii.

PREȘEDINTE,

SECRETAR GENERAL,

ARHITECT ȘEF,

Bător, Ecaterina

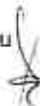
Aurelian Paul Cosma

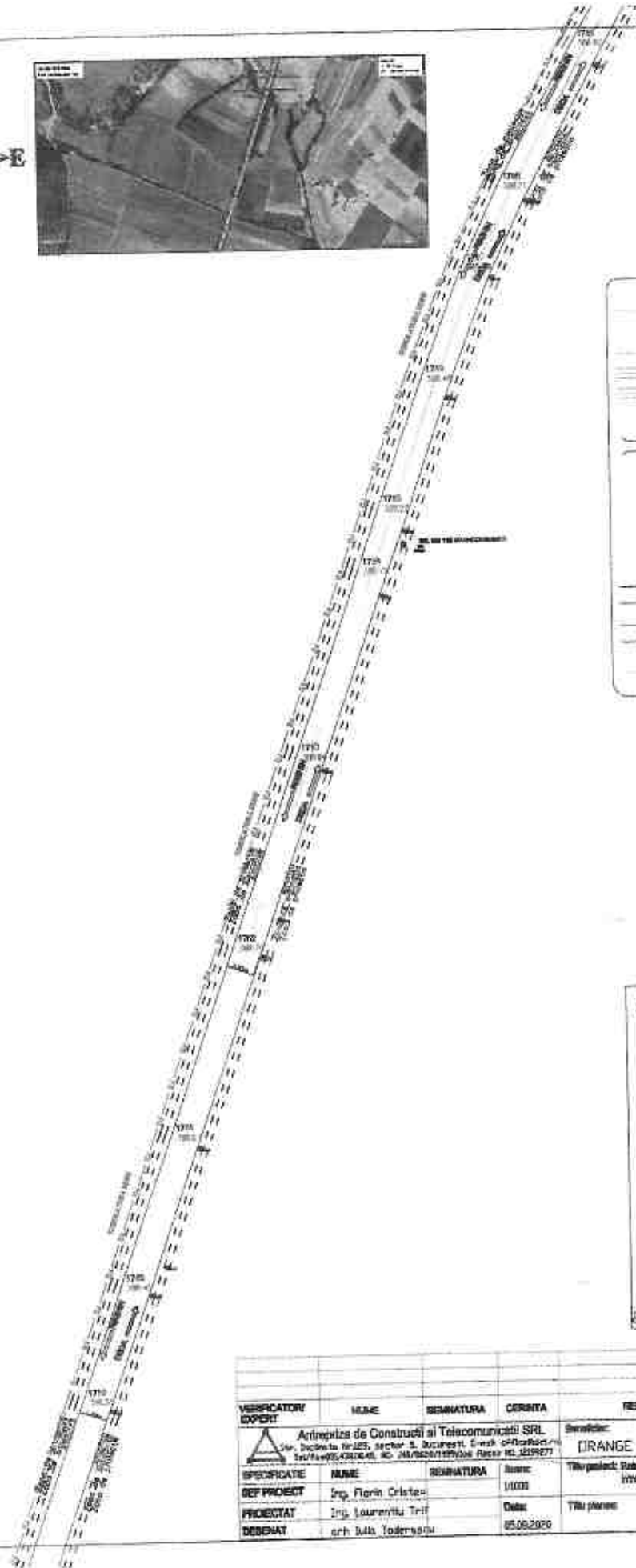
Arh. Adina Gabriela Popescu

Achitat taxa de 21.0 lei conform solicitării nr. 954 din 09.07.2020.

Prezentul certificat de urbanism a fost transmis solicitantului DIRECT la data de


Întocmit: Pop Călin Alexandru






LEGENDA

- Acțiuș
- Cămin Anchi
- Linii propriabile
- Linii aeriene
- Fibra optică
- Cablu în parcare
- Distribuție
- Pământ
- Intermedii
- Stație de centrală
- Stație de distribuție
- Baza de date
- Cablu
- Cablu în parcare
- Punct de telecomunicații cu FO (cablu în parcare distribuție)
- Punct de telecomunicații cu FO (cablu în parcare distribuție)
- Punct de telecomunicații cu FO (cablu în parcare distribuție)
- Punct de telecomunicații cu FO (cablu în parcare distribuție)




VERIFICATOR EXPERT	NUME	SIGNATURA	CERINȚA	REFERINȚĂ/EXPERTIZĂ NU/ DATA		
	Antrepriza de Construcții și Telecomunicații SRL Str. București nr.123, sector 5, București, Cămin offițios nr. 123/145/123/45, RG: 24/145/123/45/123/45, RAR nr. 123/123/45			Serviciu: [] ORANGE ROMANIA	Proiect nr. []	
	DEFINICȚIE	NUME	SIGNATURA	NUMER	Titlu proiect: Retea de telecomunicații cu Fibră optică Orange în zona BR0224 Regiunea-SRD250 Code Titlu planșă:	Faza: []
PROIECTAT	Ing. Florin Cristea		1/1000	Titlu planșă:	Plan de situație 25	[]
DEBENAT	Ing. Laurentiu Trif			05.08.2020		[]
	arch. Mădă Todorescu					[]

AS 1450/2017



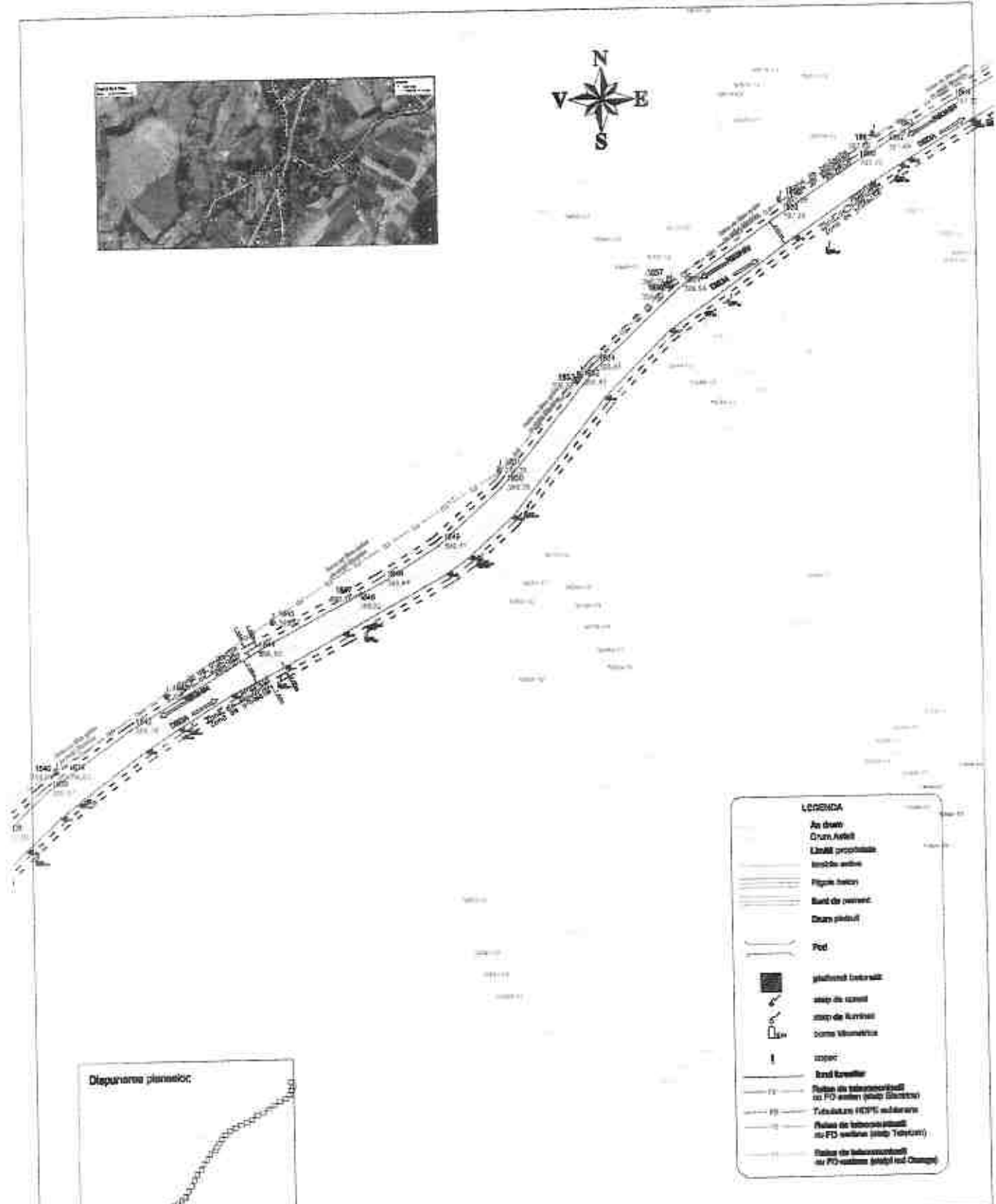
LEGENDA

- Arhivă
- Drum Asfalt
- Limită proprietate
- Limită ecisie
- Filărie beton
- Săd de pământ
- Denumire pământ
- Pod
- punctul de acces
- stație de scara
- stație de distribuție
- bornă de înălțime
- reper
- bornă limită
- Fieșă de telecomunicații cu FO simplă (cablu Ductway)
- Tubulatură HCFB autoterenă
- Fieșă de telecomunicații cu FO dublă (cablu Telecom)
- Fieșă de telecomunicații cu FO dublă (cablu net Orange)




VERIFICATOR EXPERT	NUME	SEMNAȚURA	DATA	REFERINȚĂ EXPERȚENȚĂ NR/ DATA	PROIECT NR.
	Antrrepriza de Construcții și Telecomunicații SRL Str. Independenței Nr.27, sector 5, București, C-merch nr.100046/01 Tel/Fax:0116368.45, 0116368/0999164 Fax:0116368/277			Beneficiar:	Proiect nr.
				ORANGE ROMANIA	A.
SPECIFICATIE	NUME	SEMNAȚURA	DATA	Titlu proiect: Rețea de telecomunicații cu fibră optică Orange între BR0274 Rașinari-BR0200 Deaia	Faza: DTAC
DEZIGNAT	Ing. Florin Criste		0000	Titlu planșă:	Planșă nr.:
PROIECTAT	Ing. Laurentiu Triș		05.08.2020	Plan de execuție 22	22
DEZIGNAT	Ing. Julia Tolreanu				

AS (AR000087)



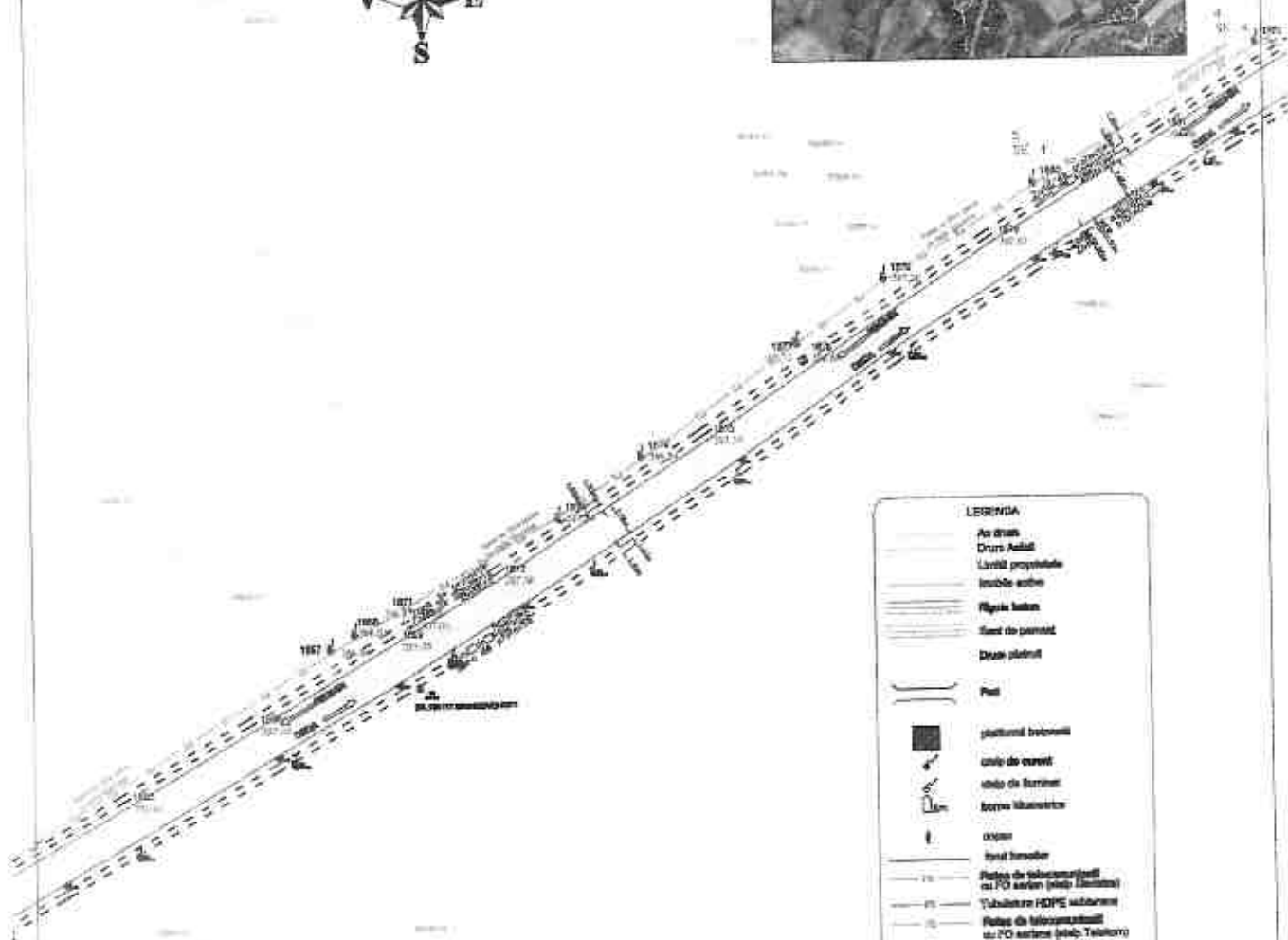
LEGENDA

- As drum
- Crum. Ardeii
- Linii proiectate
- terstie active
- Figuri tehnice
- Bund de ciment
- Caram plumb
- Pod
- găleată instalat
- stap de ciment
- stap de lumină
- Scara kilometrică
- scara
- Bund beton
- Rețea de telecomunicații cu FD activă (stap Electric)
- Rețea de telecomunicații cu FD activă (stap Telecom)
- Rețea de telecomunicații cu FD pasivă (stap) (cu Orange)




VERIFICATOR EXPERT	NUME	SIGNATURA	DATA	REFERINTE EXPERIENTA NRU / DATA
<p>Antrepriza de Construcții și Telecomunicații SRL Str. Incheia nr.329, sector 5, București, C-mer. OFFICIALE Tel./Fax: 0714283145, RO - JARARON/INSTRUCAT PISCU 20 0259277</p>				Beneficiar: ORANGE ROMANIA
				Titlu proiect: Rețea de telecomunicații cu fibră optică Orange între BUC274 Regio-691200 Dada
SPESIFICATE SEF PROIECT	NUME Ing. Florin Cristea	SIGNATURA	DATA 14/01/2016	Titlu planșă: Plan de situație 25
PROIECTAT DESEINAT	NUME Ing. Laurențiu Teiș	SIGNATURA	DATA 05/08/2023	Planșă nr. 25

Luzianca 83




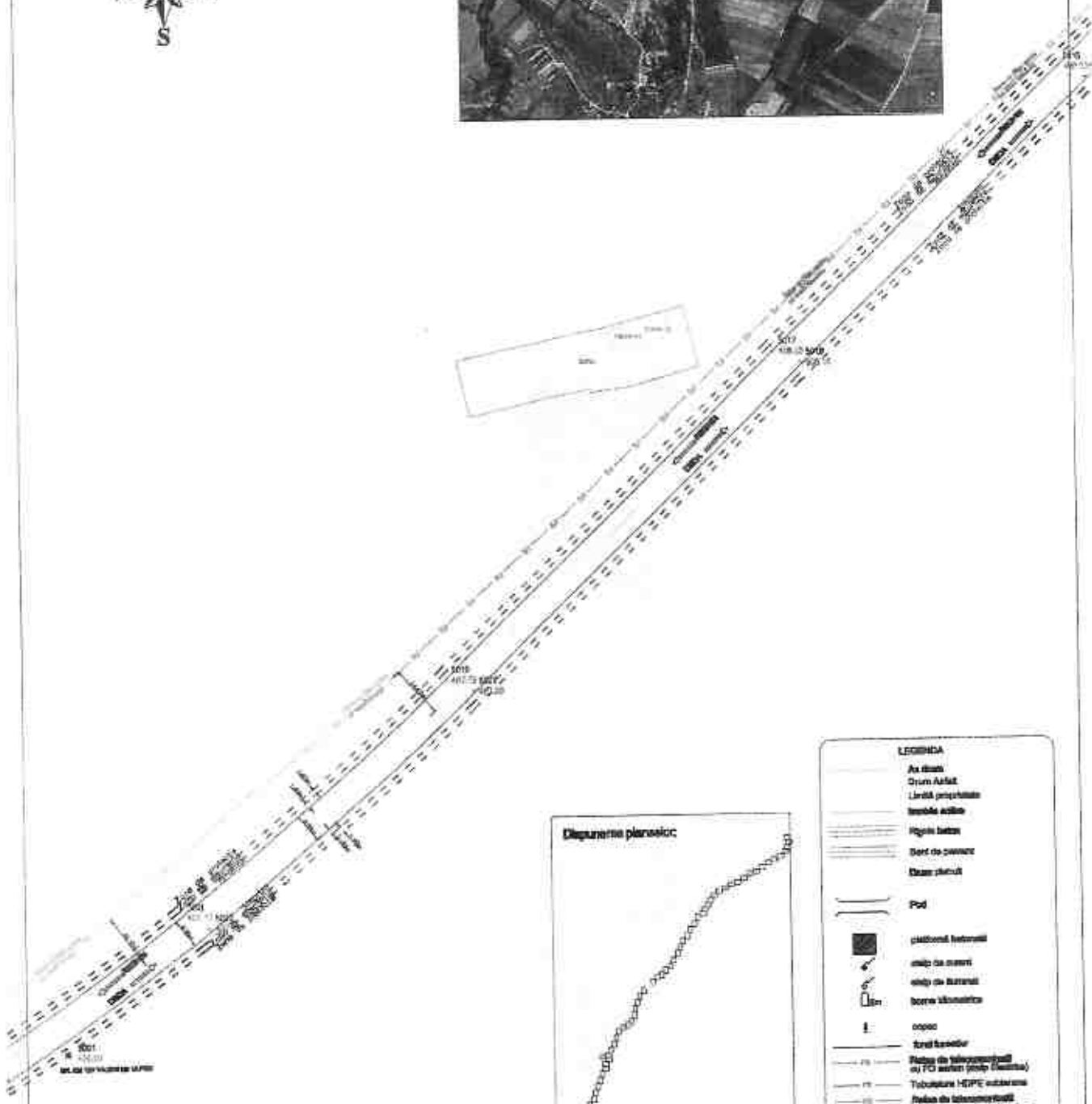
LEGENDA

- Au drum
- Drum Asfalt
- Limită proprietate
- Inabbe anexe
- Pijula beton
- Scurt de parcare
- Drum platou
- Pas
- punctual beton
- curci de curat
- stelu de bariera
- borne kilometrice
- oxip
- fund beton
- Retea de telecomunicatii (cabl) sau FO aerian (cabl) (antena)
- Tubulatura (SOPE) subterana
- Retea de telecomunicatii (cabl) sau FO aerian (cabl) (Telecom)
- Retea de telecomunicatii (cabl) sau FO aerian (cabl) (ant. Orange)



VERIFICATOR EXPERT	NUME	SIGNATURA	CEFINA	REPERAT EXPERTIZA NR./ DATA	
	Antrepriza de Construcții și Telecomunicații SRL Str. Independenței nr.225, sector 3, București, România Tel: 004074202645, 80 345/809/2992 Fax: 80 2292277			Beneficiar: DRANGE ROMANIA	Proiect nr. A.
	SEF PROIECT	Ing. Florin Cristea	[Signature]	Data: 10/09	Titlu proiect: Retea de telecomunicatii cu fibra optica Orange între DR0274 Reghin-DR0206 Dada
PROIECTAT	Ing. Laurentiu Trif	[Signature]	Data: 05.08.2009	Titlu planșă: Plan de situație 28	Planșă nr. 06
DESENAT	arh. Iulia Todorescu	[Signature]	Data: 05.08.2009		

LUCROȘAN CV





LEGENDA

- Ax drum
- Drum Asfalt
- Linie proprietate
- Intrare acizii
- Alina beton
- Bord de curbură
- Cămin pietrit
- Pod
- cordonul hidroizol
- șelă de marmă
- șelă de beton
- borma înălțime
- copac
- funda beton
- Retea de telecomunicații cu FO înveliș plastic (fibrită)
- Tubulatură HEPC izolată
- Retea de telecomunicații cu FO neînveliș (șelă Telecom)
- Retea de telecomunicații cu FO înveliș (șelă mai Orange)


VERIFICATOR EXPERT	NUME	SEMNATURA	CERINTA	REFERINȚĂ EXPERTEZA NR. DATA	PROIECT nr.
	Antrepriza de Construcții și Telecomunicații SRL Str. Încălzire Nr.225, sector 3, București, E-mail: office@antrepriza.ro Tel: 0211 42810415, SC: J48/2021/19996048 Riscu RO 3219E27			Seriale nr. DRANGE ROMANIA	A.
	SPECIFICATE NOME SIEP PROIECT Ing. Florin Cristea	SEMNATURA [Signature]	Scara: 1:1000	Titlu proiect: Retea de telecomunicații cu fibre optice Orange viteza BR0274 Regiun-STR0200 Cede	Faza: STAC
PROIECTAT Ing. Laurentiu Trif	SEMNATURA [Signature]	Data: 05.08.2023	Titlu planșă: Plan de situație 00	Planșă nr. 33	
DISEGNAT arh. Iulia Toderașcu	SEMNATURA [Signature]				

Luzer 02/2023




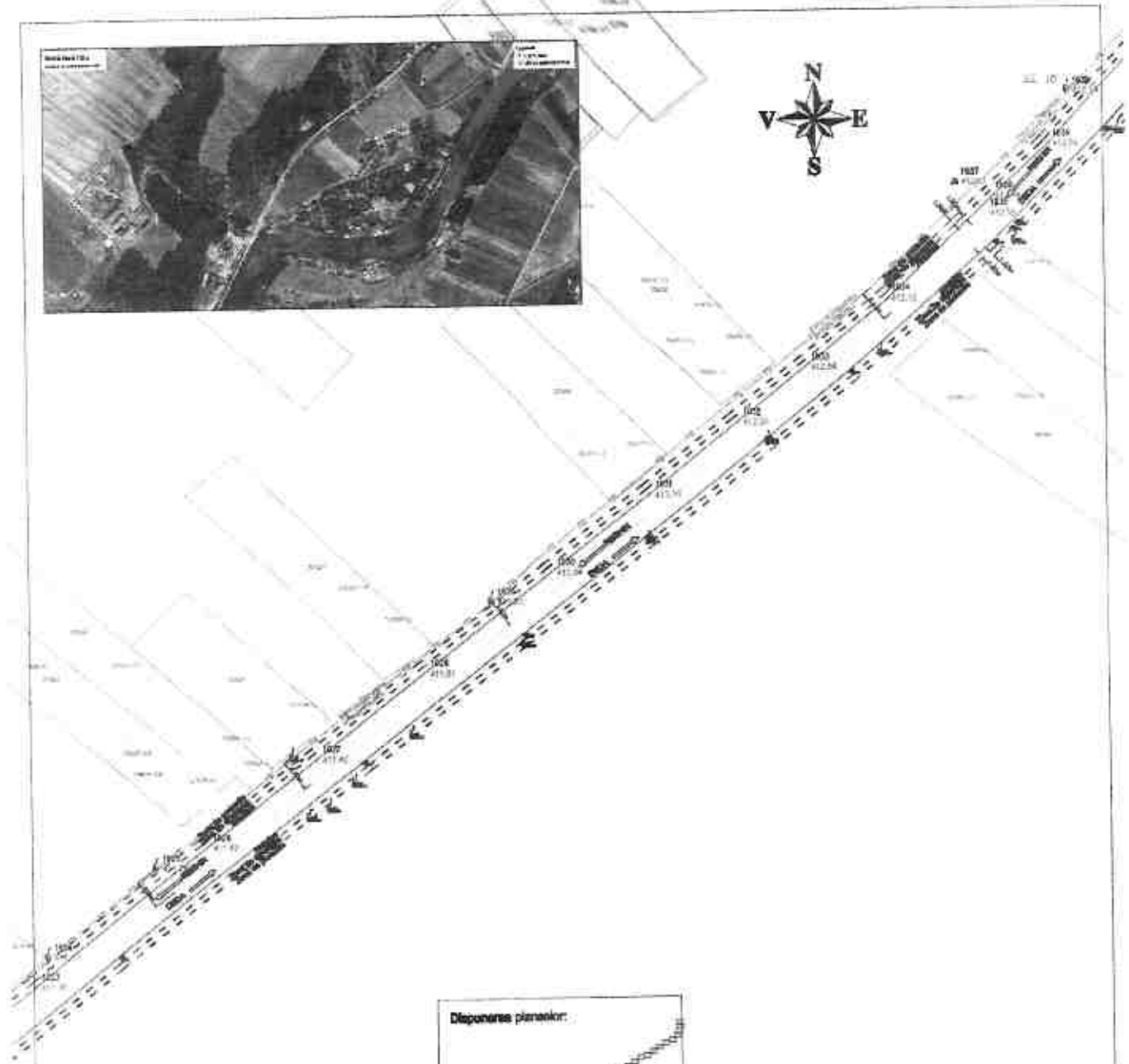
LEGENDA

- Ar duse
- Drum Asfalt
- Linia proprietate
- Acizăria edifici
- Pagine teren
- Stâlpi în pământ
- Drum pietruit
- Poștă
- cablu optic (catalina)
- cablu de cupru
- cablu de aluminiu
- Scurta literească
- scurte
- Cablu fibră optică
- Retea de telecomunicații cu FTTH (cablu în casă)
- Tubulatură (FTTC) subterană
- Retea de telecomunicații cu FTTC (cablu în stradă)
- Retea de telecomunicații cu FTTC (cablu în canal)



VERIFICATOR EXPERT	NUME	SEMNATURA	CERINTA	REFERATUL EXPERTIZA NR/J DATA
	Antrepriza de Construcții și Telecomunicații SRL Str. Independenței Nr.223, sector 5, București, E-mail: office@act.ro Tel: 004074004302645, 00 7440025/1999604 Fax: 00 3299277			Referatul: ORANGE ROMANIA
SPECIFICATIE	NUME	SEMNATURA	Scara:	Proiect nr. A.
DEF. PROIECT	Ing. Florin Cristea		1:1000	Faza: DTAC
PROIECTAT	Ing. Laurentiu Trif		Data:	Planșă nr. 34
DESIGNAT	ingh. Iuliu Todorescu		05.08.2024	34

Luzișor 1/24


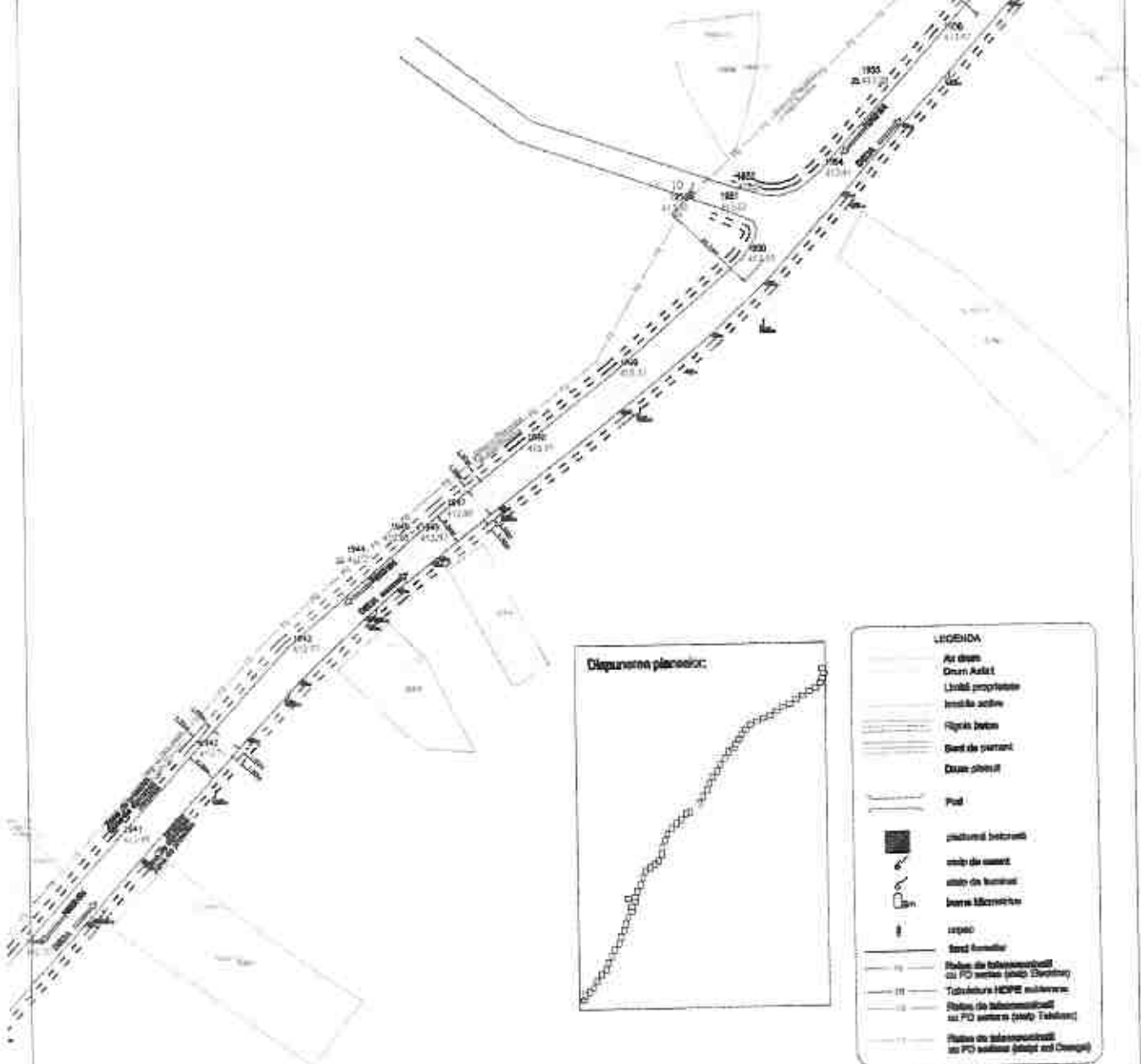


LEGENDA

- As drum
- Drum Asfalt
- Linie proprietate
- Inchiiso acchie
- Pijole beton
- Harta de puncte
- Date puncte
- Pst
- platforma betonata
- maza de beton
- maza de beton
- borne identificative
- copaci
- bord trotuar
- Retea de telecomunicatii cu PO section (MNO - Extern)
- Tubulatura HOPE subterana
- Retea de telecomunicatii cu PO section (retea Telekom)
- Retea de telecomunicatii cu PO section (retea Orange)

VERIFICATOR EXPERT	NUME	SEMNTATURA	CFRINTA	REPERITIV EXPERTIZA NEI/DATA
	Antrepriza de Constructii si Telecomunicatii SRL Str. Industrii Nr.219, sector 5, Bucuresti, E-mail: office@orange.ro Tel:0212.02.26.42, RO 744/2019/1992, Cal. Poni 10 10150277			Beneficiar: ORANGE ROMANIA
DEFINICIE	NUME	SEMNTATURA	Scara: 1:5000	Titlu proiect: Retea de telecomunicatii cu fibre optice Orange (retea SRO274) Regiile-ER0200 Debit
PROIECTANT	Ing. Florin Cristea		Data:	Faza:
DESBATUT	Ing. Laurentiu Teft		(05.02.2020)	Planul nr. 25
	arch. Zoltan Intarascu			Planul nr. situatii 30

AS 14/2013


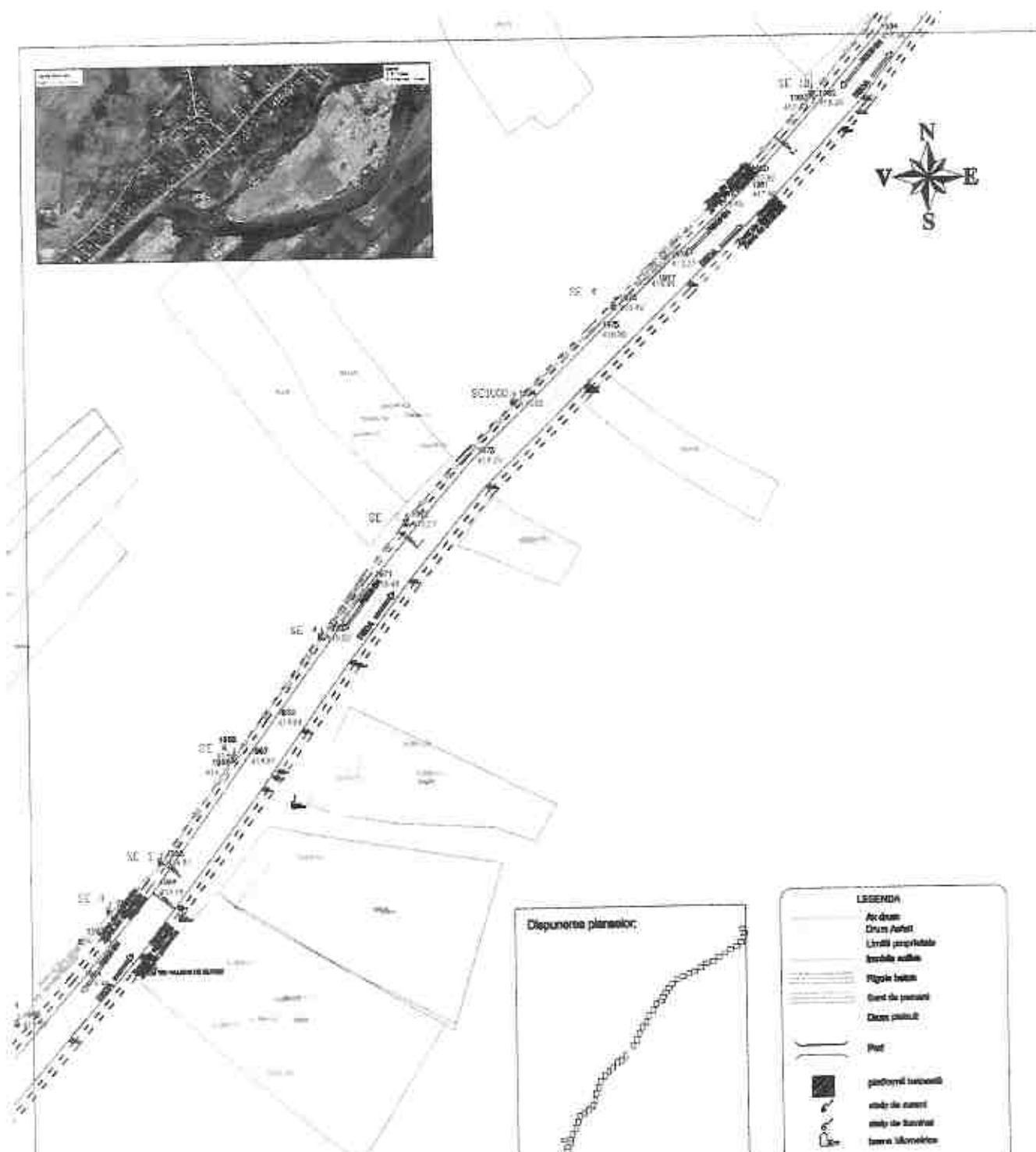


LEGENA

- Ar drum
- Drum Asfalt
- Linii proprietate
- Linii scolare
- Rigiți beton
- Bani de parcare
- Clădire școli
- Pod
- punctură betonată
- cablu de cupru
- cablu de aluminiu
- Inerți Microbiton
- șteap
- Sarcă betonată
- — — — —
- — — — —
- — — — —
- — — — —
- — — — —

VERIFICATOR EXPERT	NUME	SEMNATURA	COPISTA	REFERATUL EXPERTEI NRU / DATA	
	Antrepriza de Construcții și Telecomunicații SRL Str. Independenței nr.250, sector 5, București, E-mail: office@act.ro Tel: 0040(0)14526041, RO 14518501/1999 Codul Fiscal: 1312299277			Semnătură: ORANGE ROMANIA	Proiect nr. A.
	SPECIFICAȚIE	NUME	SEMNATURA	DATA	TITLU PROIECT: Retea de telecomunicații cu fibră optică Orange în oraș BR1274 Reghin-BR1280 Deda
DEF. PROIECT	Ing. Florin Gratec		05.10	TITLU PLANȘI:	Planșă nr.
PROIECTAT	Ing. Laurențiu Trif		Data:	Plan de situație 37	37
DESEINAT	arh. Julia Teodorescu		05.08.2025		

AS (420)0207


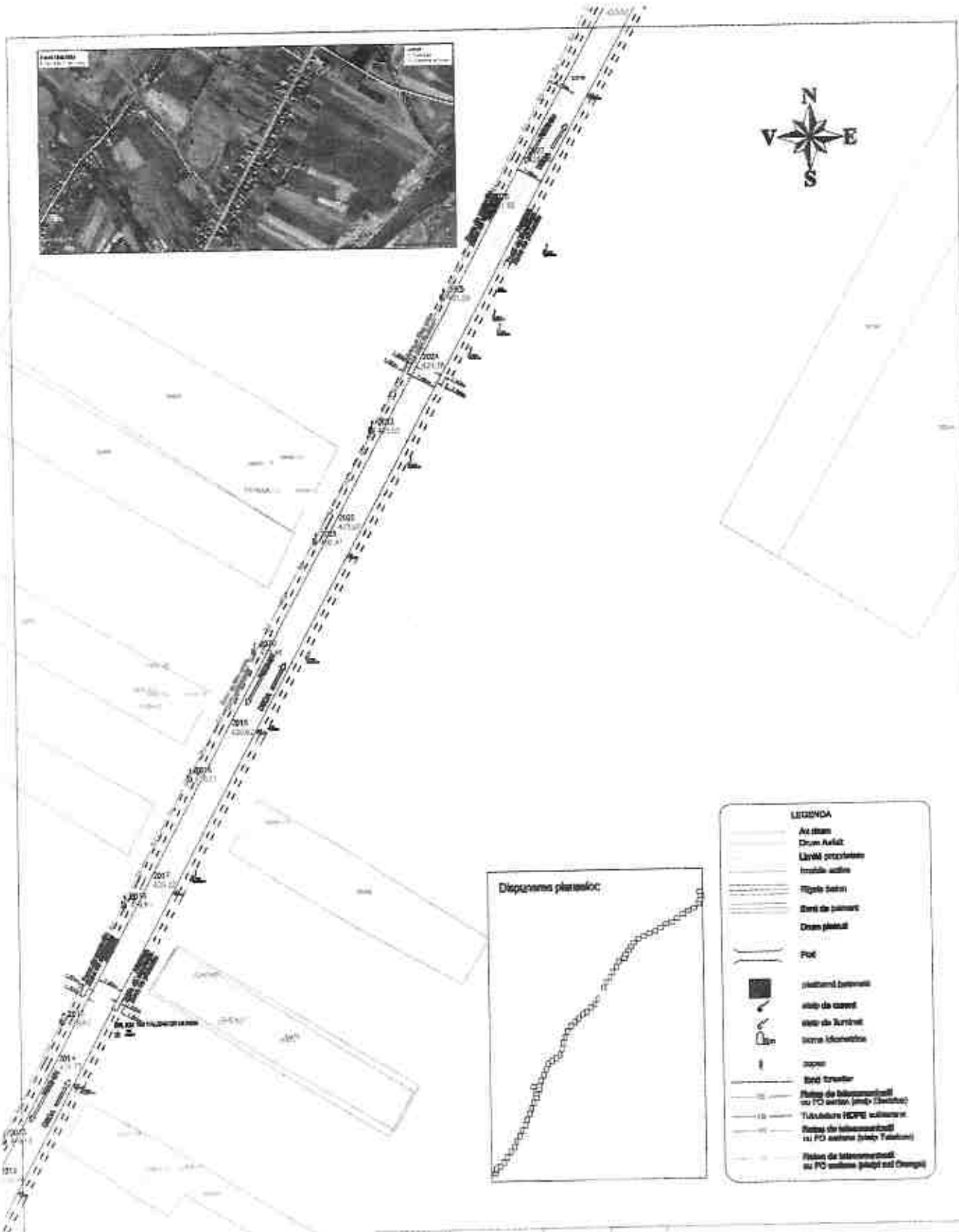


LEGENDA

- Ar drum
- Drum asfalt
- Limită proprietate
- Încălecat
- Piloți beton
- Gard de pământ
- Capac plastic
- Piat
- gardoană înaltă
- stâlpi de beton
- stâlpi de beton
- țara mică
- șanț
- țara mică
- Rețea de telecomunicații (fibră optică sau FO) sistem (cablu) (fibră optică)
- Tubulatură HEPD, acoperire
- Rețea de telecomunicații sau FO sistem (cablu) Telecom
- Rețea de telecomunicații sau FO sistem (cablu) Orange

VERIFICATOR/EXPERT	NUME	DENUMIREA	CEȘTINȚA	REFERINȚA EXPERTIZA NUI DATA
	Antrepriza de Construcții și Telecomunicații SRL Str. Iulianu Nr.129, sector 5, București, E-mail: office@act.ro Tel: +40214302842, RO 3076057299 Fax: +40214302877			Beneficiar: ORANGE ROMANIA
PROIECTANT	Ing. Florin Cristea	Semnc	2020	Titlu proiect: Rețea de telecomunicații cu fibră optică Orange sistem SRG274 High-EPG200 Dada
DESEINAT	Ing. Laurențiu Trif	Data:	05.06.2020	Titlu planșă: Plan de situație 08
	arch. Iuliu Indreșcu			Faza nr. 18

Lascariu 01



LEGENDA

- Așternut
- Drum Asfalt
- Liniu protejat
- Inaltime actuala
- Sigla beton
- Sursă de pompare
- Drum pietruit
- Pot
- platformă betonată
- stivă de scapă
- stivă de surmont
- scara identifiabilă
- șanț
- șanț drenant
- Rețea de telecomunicații cu FO activă (până la cabinet)
- Tubulație HDPE scolare
- Rețea de telecomunicații cu FO activă (până la cabinet)
- Rețea de telecomunicații cu FO activă (până la Orange)

VERIFICATOR EXPERT	NUME	SEMNATURA	DATA	REPERITIV EXPERTIZĂ NUF/INTA	PROIECTANT
	Antrepriza de Construcții și Telecomunicații SRL Str. Industrială Nr.179, sector 3, București, E-mail: info@antrepriza.ro Tel: 0744214363/41, ED: 04/0659/1999/Cof. Fiscal RO 1219277			Operator: ORANGE ROMANIA	Proiect nr. A.
	SPECIFICATE NOME Ing. Florin Cristea	SEMNATURA [Signature]	Scara 1:1000	Data 05.08.2023	Titlu proiect: Rețea de telecomunicații cu fibră optică Orange între BRD274 Reghin-RRD203 Gada
PROIECTAT DESIGNAT	Ing. Laurentiu Trif Ing. Zoltan Tudorascu	Data 05.08.2023	Titlu planșă: Plan de situație 40	Planșă nr. 40	

LUCRAREA EN



LEGENDA

- Aschii
- Drum Asfalt
- Liniile proiectate
- Ierburile uscate
- Rigole beton
- Sarti de ciment
- Cusca platrat
- Pod
- platformă betonată
- stație de curent
- stație de înaltă tensiune
- copac
- fund fundație
- Rețea de telecomunicații cu PO acoperă pământ (Borcan)
- Traseul de HGPS acoperire
- Rețea de telecomunicații cu PO acoperă (stâlpi Tămbur)
- Rețea de telecomunicații cu PO acoperă (stâlpi) și/și Cămpuri

VERIFICATOR EXPERT	NUME	SEMNAȚURA	CEȘTIȚĂ	REFERINȚĂ EXPERȚIȚĂ NEIU DATA
	Antrepriza de Construcții și Telecomunicații SRL Civ. Incalzita Nr.251, sector 5, București, E-mail: office@act.ro www.act.ro/002045.10.10/002045/20092010/act_focsi_00_02795277			Serviciu: DRANGE ROMANIA
DEFINICȚIE	NUME	SEMNAȚURA	Scara: 1:1000	Titlu planșă: Rețea de telecomunicații cu fibre optice Orange între BR0274 Reghin-BR0200 Deda
PROIECTAT	Ing. Florin Cristea		Data: 05.06.2009	Titlu planșă: Plan de situație 41
DESEINAT	ing. Iulia Toderașcu			

LUSCROȘI CV

RAPORT DE SPECIALITATE
privind emiterea acordului favorabil de utilizare a domeniul public al comunei
Brâncovenești de către operatorul ORANGE ROMANIA S.A. în scopul realizării investiției
“Instalare rețea de fibră optică între BR0274 Reghin și BR0200 Deda”

Furnizorii de rețele publice de comunicații electronice, autorizați în condițiile legislației din domeniul comunicațiilor electronice, au drept de acces pe proprietăți în condițiile Legii nr. 159/2016 privind regimul infrastructurii fizice a rețelelor de comunicații electronice, precum și pentru stabilirea unor măsuri pentru reducerea costului instalării rețelelor de comunicații electronice, cu modificările și completările ulterioare. Având în vedere acest aspect și faptul că, prin adresa înregistrată la Primăria comunei Brâncovenești sub nr. 1931/20.04.2021, societatea comercială ORANGE ROMANIA S.A. solicită emiterea unui acord în vederea realizării investiției “Instalare rețea de fibră optică între BR0274 Reghin și BR0200 Deda” și amplasarea unei fibre optice pe domeniul public al comunei Brâncovenești, iar la data de 09.07.2020 Consiliul Județean Mureș a emis Certificatul de urbanism nr. 122 către ORANGE ROMANIA S.A. în scopul realizării investiției “Instalare rețea de fibră optică între BR0274 Reghin și BR0200 Deda” prin care se solicită acordul Consiliului Local al comunei Brâncovenești de utilizare a domeniului public în acest sens, Proiectul de hotărâre privind emiterea acordului favorabil de utilizare a domeniul public al comunei Brâncovenești de către operatorul ORANGE ROMANIA S.A. în scopul realizării investiției “Instalare rețea de fibră optică între BR0274 Reghin și BR0200 Deda”, poate fi supus aprobării consiliului local în forma prezentată.

Persoană responsabilă cu probleme de urbanism și amenajarea teritoriului

Szakács Szabolcs - inspector superior

